

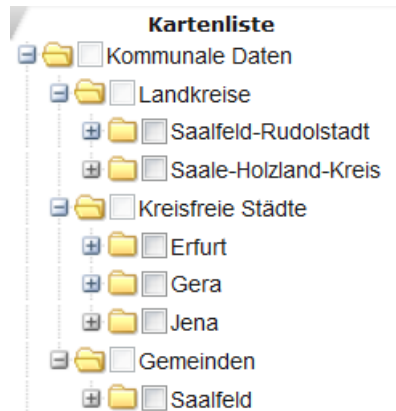
## - Datensätze von Gemeinden und Landkreisen neu im Geoproxy verfügbar -

08.12.2016

Sehr geehrte Damen und Herren,

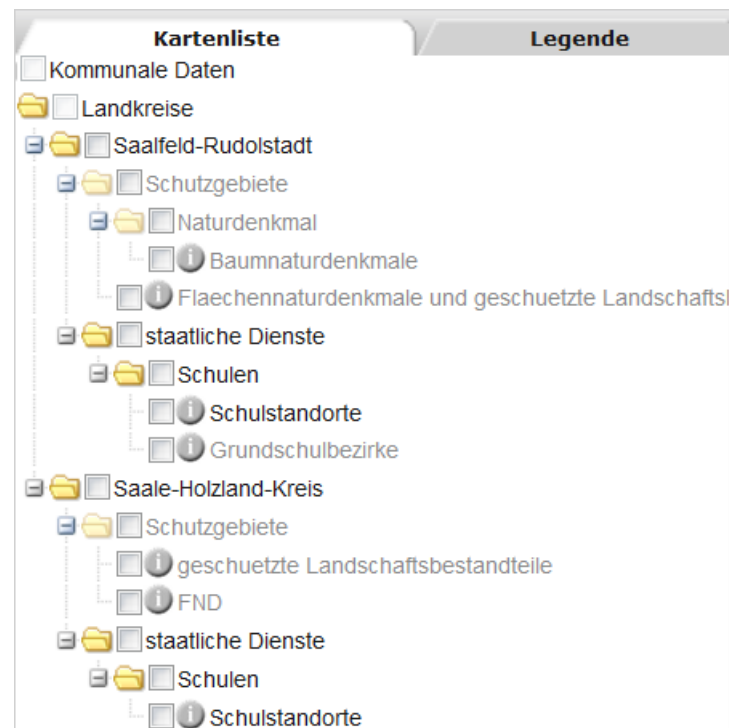
Sie erhalten diese Nachricht im Rahmen der Nutzerbetreuung für Geoproxy.

Es stehen Datensätze von Gemeinden und Landkreisen in der GDI-Th zur Nutzung bereit. Hierfür wurde eine zusätzliche Layerstruktur eingeführt:

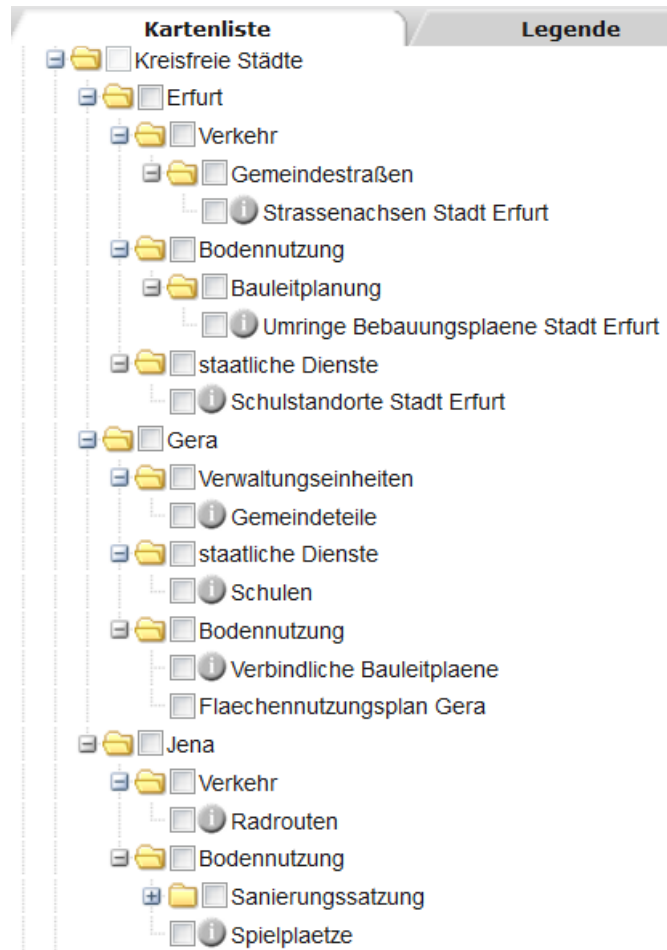


Die Daten werden thematisch geordnet in Unterlayern angeboten, so dass perspektivisch eine Flächendeckung einzelner Themen erreicht werden kann.

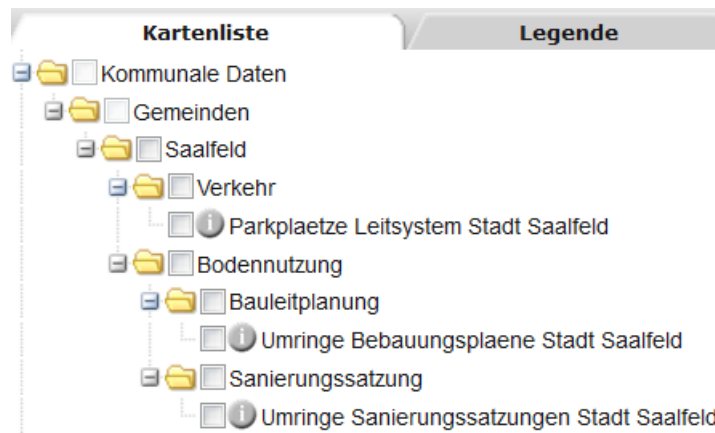
Durch Landkreise werden derzeit folgende Daten bereitgestellt:



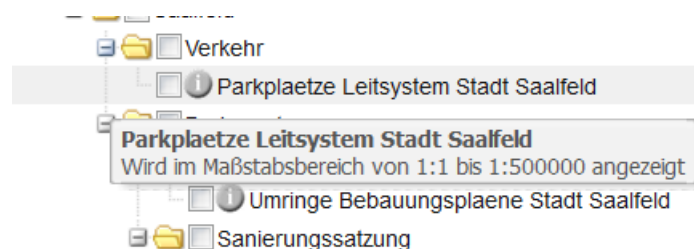
Durch kreisfreie Städte werden derzeit folgende Daten bereitgestellt:



Durch eine Gemeinde werden derzeit folgende Daten bereitgestellt:



Auch für kommunale Daten sind Maßstabsbeschränkungen gültig, daher sind nicht alle Daten im gleichen Maßstab sichtbar. Bitte beachten Sie daher die Anzeige der Mouse-Over-Funktion:



Die Daten können auch über Web Map Service eingebunden werden:

**Landkreis Saalfeld-Rudolstadt:**

[http://www.geoproxy.geoportal-th.de/geoproxy/services/lk\\_slf?REQUEST=GetCapabilities&VERSION=1.3.0&SERVICE=WMS](http://www.geoproxy.geoportal-th.de/geoproxy/services/lk_slf?REQUEST=GetCapabilities&VERSION=1.3.0&SERVICE=WMS)

**Saale-Holzlandkreis:**

[http://www.geoproxy.geoportal-th.de/geoproxy/services/lk\\_shk?REQUEST=GetCapabilities&VERSION=1.3.0&SERVICE=WMS](http://www.geoproxy.geoportal-th.de/geoproxy/services/lk_shk?REQUEST=GetCapabilities&VERSION=1.3.0&SERVICE=WMS)

**Stadt Erfurt:**

[http://www.geoproxy.geoportal-th.de/geoproxy/services/ko\\_ef?REQUEST=GetCapabilities&VERSION=1.3.0&SERVICE=WMS](http://www.geoproxy.geoportal-th.de/geoproxy/services/ko_ef?REQUEST=GetCapabilities&VERSION=1.3.0&SERVICE=WMS)

**Stadt Jena:**

[http://www.geoproxy.geoportal-th.de/geoproxy/services/ko\\_j?REQUEST=GetCapabilities&VERSION=1.3.0&SERVICE=WMS](http://www.geoproxy.geoportal-th.de/geoproxy/services/ko_j?REQUEST=GetCapabilities&VERSION=1.3.0&SERVICE=WMS)

**Stadt Gera:**

[http://www.geoproxy.geoportal-th.de/geoproxy/services/ko\\_g?REQUEST=GetCapabilities&VERSION=1.3.0&SERVICE=WMS](http://www.geoproxy.geoportal-th.de/geoproxy/services/ko_g?REQUEST=GetCapabilities&VERSION=1.3.0&SERVICE=WMS)

**Stadt Saalfeld:**

[http://www.geoproxy.geoportal-th.de/geoproxy/services/ko\\_slf?REQUEST=GetCapabilities&VERSION=1.3.0&SERVICE=WMS](http://www.geoproxy.geoportal-th.de/geoproxy/services/ko_slf?REQUEST=GetCapabilities&VERSION=1.3.0&SERVICE=WMS)