



Arbeitsgemeinschaft der Vermessungsverwaltungen  
der Länder der Bundesrepublik Deutschland

## AdV-Arbeitskreis Liegenschaftskataster

# ALKIS<sup>®</sup> - Legende



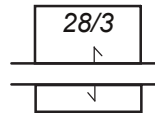
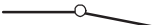


Die Legende enthält die hauptsächlich in der Standardausgabe zu präsentierenden Elemente des Grunddatenbestandes, basierend auf der GeoInfoDok Version 6.0.



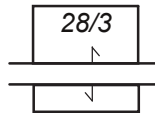
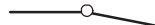


Die Signaturen entsprechen dabei den Festlegungen des Signaturenkatalogs der GeoInfoDok Version 6.0 und werden mit den im Signaturenkatalog festgelegten Signaturgrößen dargestellt.




In der Legende verwendete Begriffe entsprechen grundsätzlich den Bezeichnungen im Objektartenkatalog.




## ALKIS-Einzellegenden Farbe





## ALKIS-Einzellegenden SW





Flurstück	
	Flurstück mit Flurstücksnummer und Flurstücksgrenzen
	strittige Flurstücksgrenze
	zusammengehörige Flurstücksteile
	abgemarkter Grenzpunkt
	Grenzpunkt ohne Abmarkung
	Grenzpunkt, Abmarkung nach Quellenlage nicht zu spezifizieren

Flurstück	
	Flurstück mit Flurstücksnummer und Flurstücksgrenzen
	strittige Flurstücksgrenze
	zusammengehörige Flurstücksteile
	abgemarkter Grenzpunkt
	Grenzpunkt ohne Abmarkung
	Grenzpunkt, Abmarkung nach Quellenlage nicht zu spezifizieren




Gebietsgrenze	
	Landkreisgrenze, Grenze einer kreisfreien Stadt
	Regierungsbezirksgrenze
	Landesgrenze

Gebietsgrenze	
	Landkreisgrenze, Grenze einer kreisfreien Stadt
	Regierungsbezirksgrenze
	Landesgrenze


Gebäude	
	Wohngebäude
	Gebäude für Wirtschaft oder Gewerbe
	Gebäude für öffentliche Zwecke
	Gebäude mit Hausnummer

Gebäude	
	Wohngebäude
	Gebäude für Wirtschaft oder Gewerbe
	Gebäude für öffentliche Zwecke
	Gebäude mit Hausnummer

### Tatsächliche Nutzung

	Wohnbaufläche, Fläche gemischter Nutzung, Fläche besonderer funktionaler Prägung
	Industrie- und Gewerbefläche
	Bergbaubetrieb
	Tagebau, Grube, Steinbruch
	Sport-, Freizeit- und Erholungsfläche, Friedhof
	Grünanlage
	Straßenverkehr, Weg, Platz, Bahnverkehr, Schiffsverkehr
	Flugverkehr
	Landwirtschaft
	Wald
	Gehölz
	Heide
	Moor
	Sumpf
	Unland / Vegetationslose Fläche
	Fließgewässer
	Hafenbecken

### Tatsächliche Nutzung

	Industrie- und Gewerbefläche
	Bergbaubetrieb
	Tagebau, Grube, Steinbruch
	Grünanlage
	Straßenverkehr, Weg, Platz, Bahnverkehr, Schiffsverkehr
	Wald
	Gehölz
	Heide
	Moor
	Sumpf
	Unland / Vegetationslose Fläche
	Fließgewässer
	Hafenbecken
	Stehendes Gewässer
	Meer

