

Offener Informationskreis „INSPIRE Umsetzung in der GDI-Th“

5. Veranstaltung: Weiterführung der Identifizierung INSPIRE-relevanter Daten und Auswertung des Monitorings 2013



Offener Informationskreis

5. Veranstaltung: Weiterführung der Identifizierung INSPIRE- relevanter Daten und Auswertung des Monitorings 2013

10:00 Uhr Begrüßung

10:15 Uhr Bericht über die Ergebnisse des INSPIRE-Monitorings 2012 in Deutschland

11:30 Uhr Sachstand des INSPIRE-Monitorings 2013 in Thüringen

12:45 Uhr Mittagspause

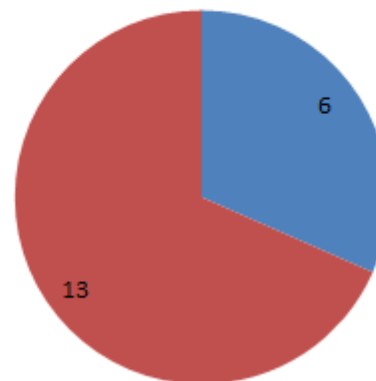
13:30 Uhr Weiterführung der Identifizierung INSPIRE-relevanter Datenbestände

14:30 Uhr Diskussion

Vergleich der Monitoring Ergebnisse 2012 und 2013

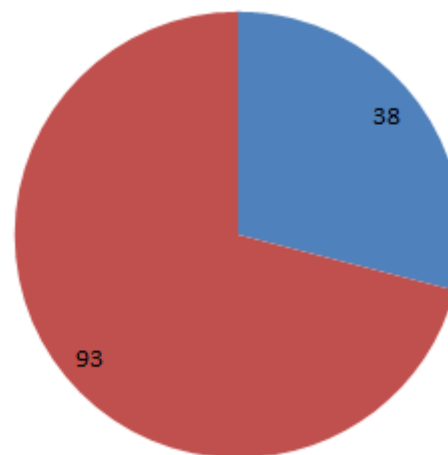
- Am Monitoring 2012 nahmen 6 Organisationseinheiten (geodatenhaltende Stellen) teil, 2013 waren dies bereits 19 Organisationseinheiten.
- Somit nahmen am Monitoring 2013 im Vergleich zum Vorjahr 13 Organisationseinheiten mehr teil, dies entspricht einer Steigerung von 216 Prozent

teilnehmende Organisationen



Vergleich der Monitoring Ergebnisse 2012 und 2013

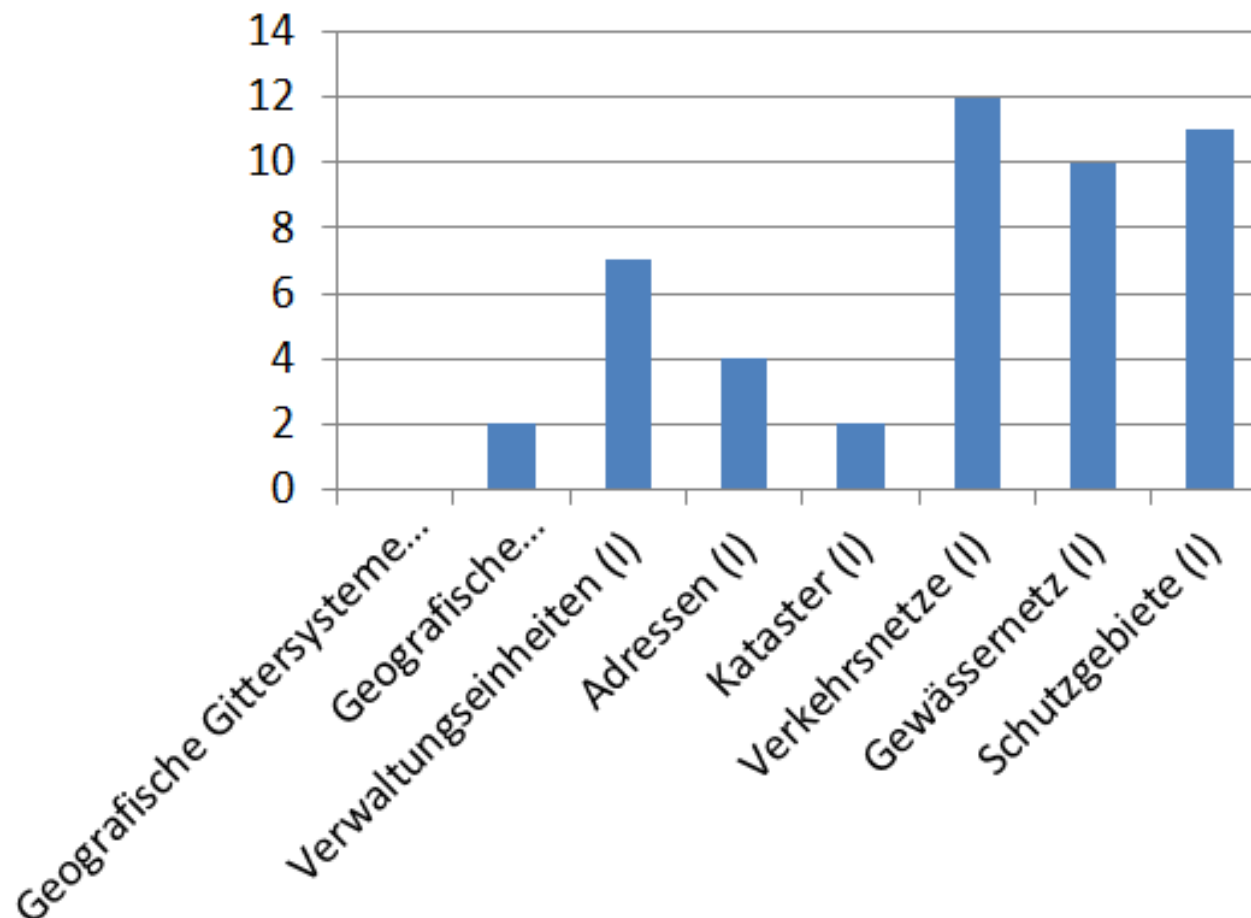
- Bei dem Monitoring 2012 wurden 38 INSPIRE-Datensätze erfasst, 2013 wurden bereits 131 INSPIRE-Datensätze erfasst und 2 Datensätze aus der Meldung von 2012 herausgenommen
- Somit wurden beim Monitoring 2013 im Vergleich zum Vorjahr 93 Datensätze mehr erfasst, dies entspricht einer Steigerung von 239 Prozent



Aktueller Stand des Monitorings 2013 – Anhang I

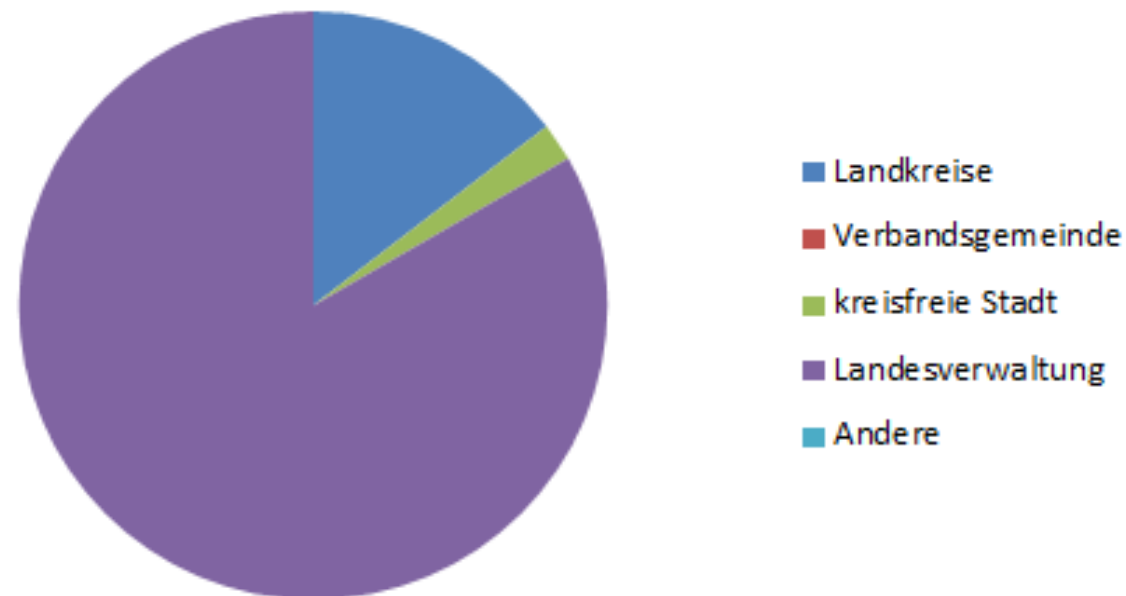
gemeldete Datensätze	Geografische Gittersysteme (l)	Geografische Bezeichnungen (l)	Verwaltungseinheiten (l)	Adressen (l)	Kataster (l)	Verkehrnetze (l)	Gewässernetz (l)	Schutzgebiete (l)
Stand 14.03.2014	0	2	7	4	2	12	10	11

Aktueller Stand des Monitorings 2013 – Anhang I



Aktueller Stand des Monitorings 2013 – Anhang I

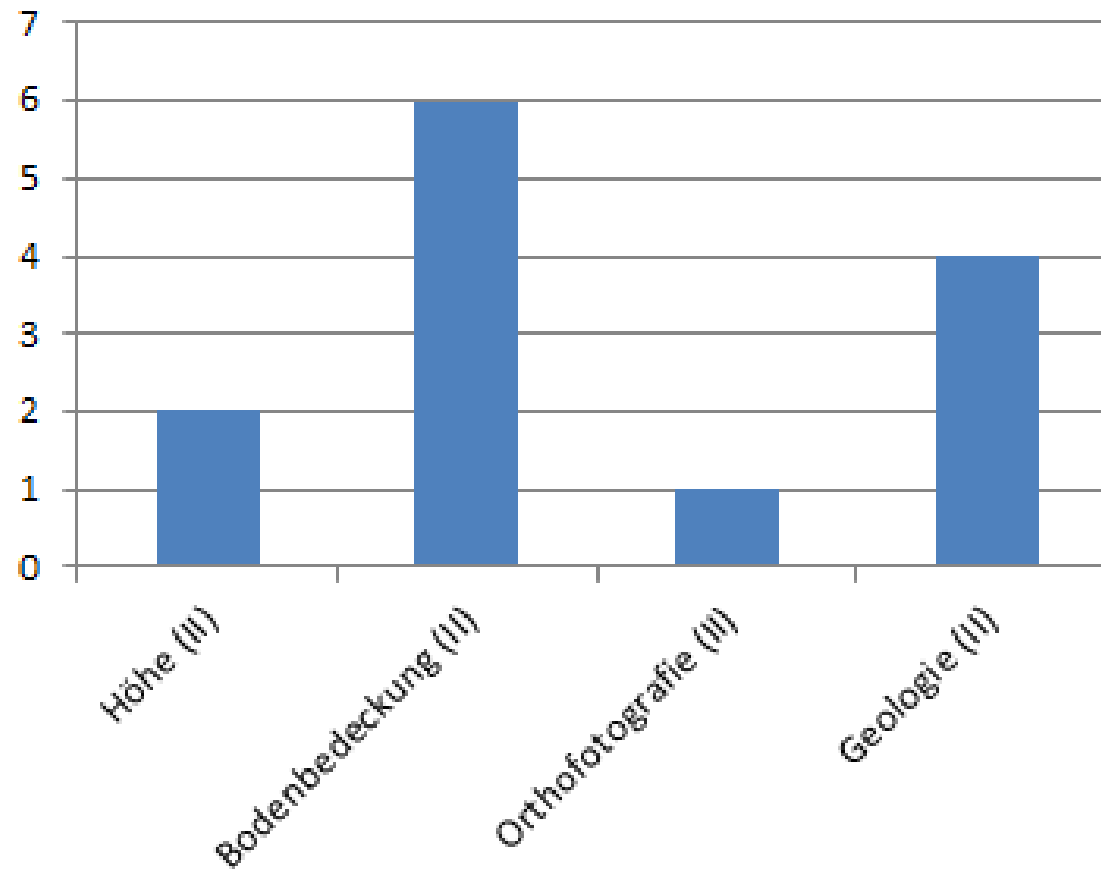
Anhang I



Aktueller Stand des Monitorings 2013 – Anhang II

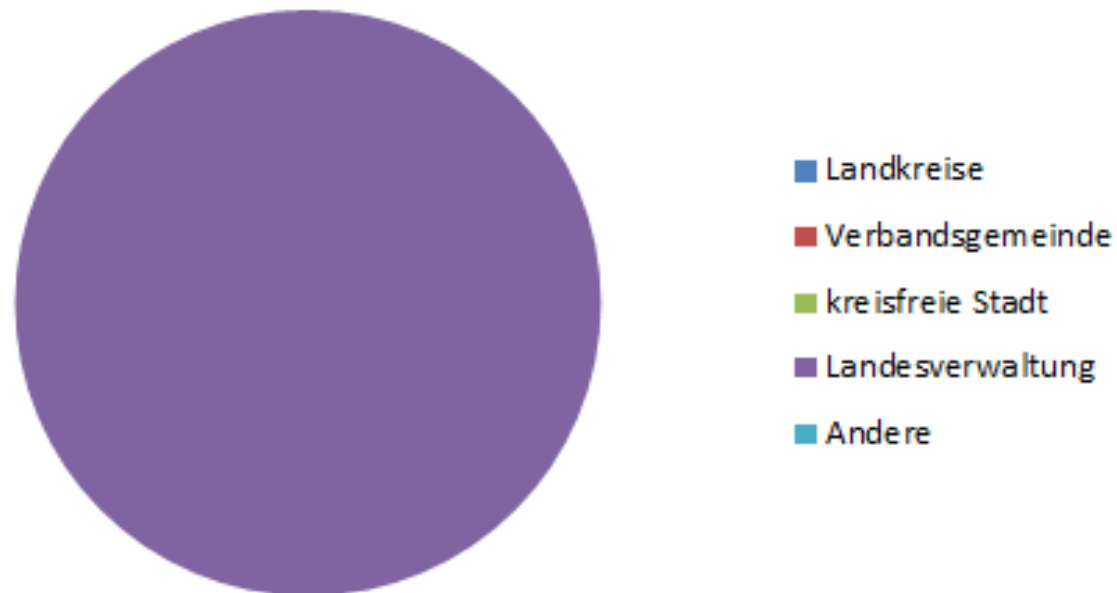
gemeldete Datensätze	Höhe (II)	Bodenbedeckung (II)	Orthofotografie (II)	Geologie (II)
Stand 14.03.2014	2	6	1	4

Aktueller Stand des Monitorings 2013 – Anhang II



Aktueller Stand des Monitorings 2013 – Anhang II

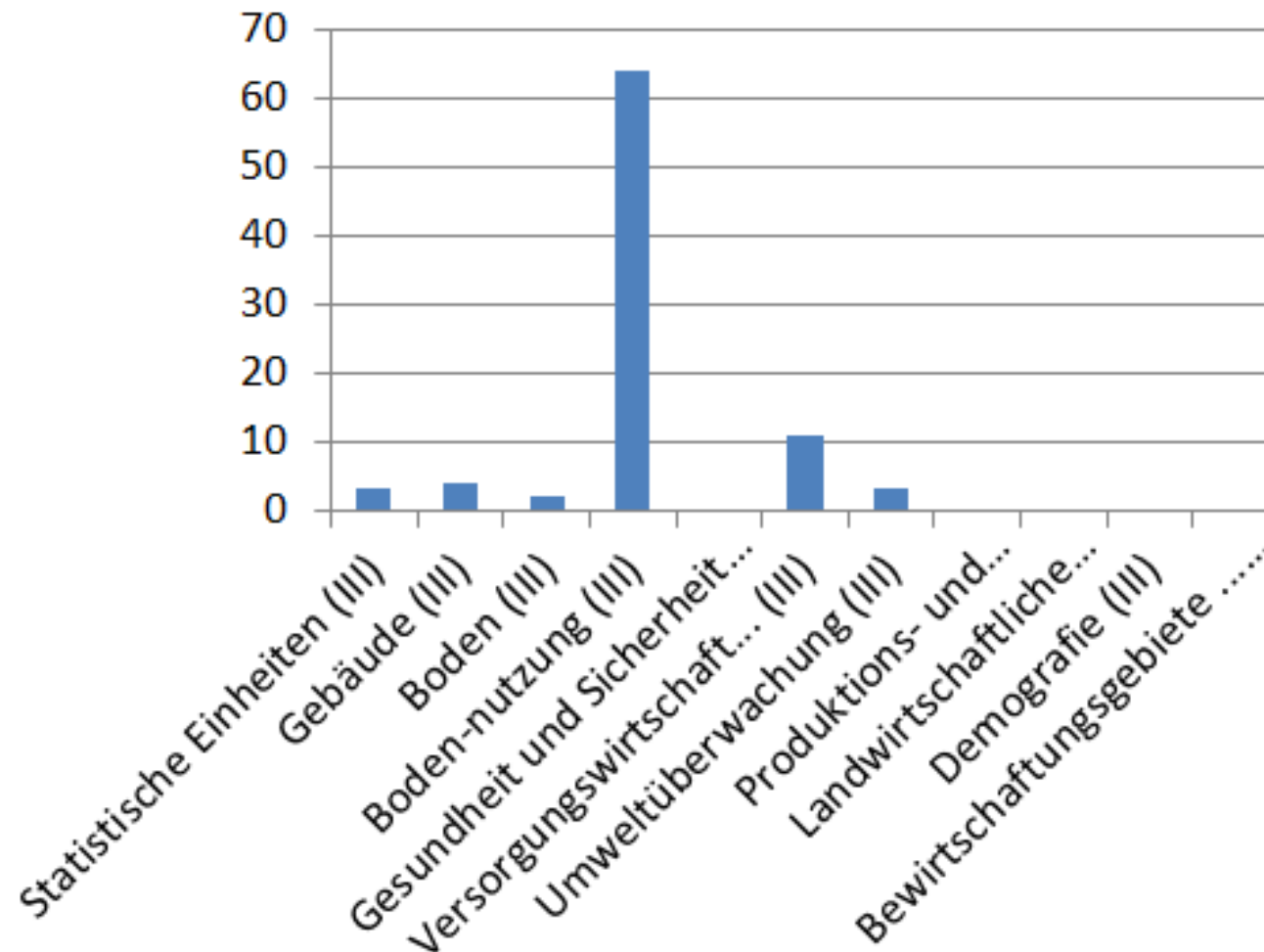
Anhang II



Aktueller Stand des Monitorings 2013 – Anhang III

gemeldete Datensätze	Statistische Einheiten (III)	Gebäude (III)	Boden (III)	Boden-nutzung (III)	Gesundheit und Sicherheit (III)	Versorgungs wirtschaft... (III)	Umwelt überwa chung (III)	Produktions- und Industrieanla gen (III)	Landwirtsch aftliche Anlagen... (III)	Demografie (III)	Bewirtschaft ungsgebiete ... (III)
Stand 14.03.2014	3	4	2	64	0	11	3	0	0	0	0

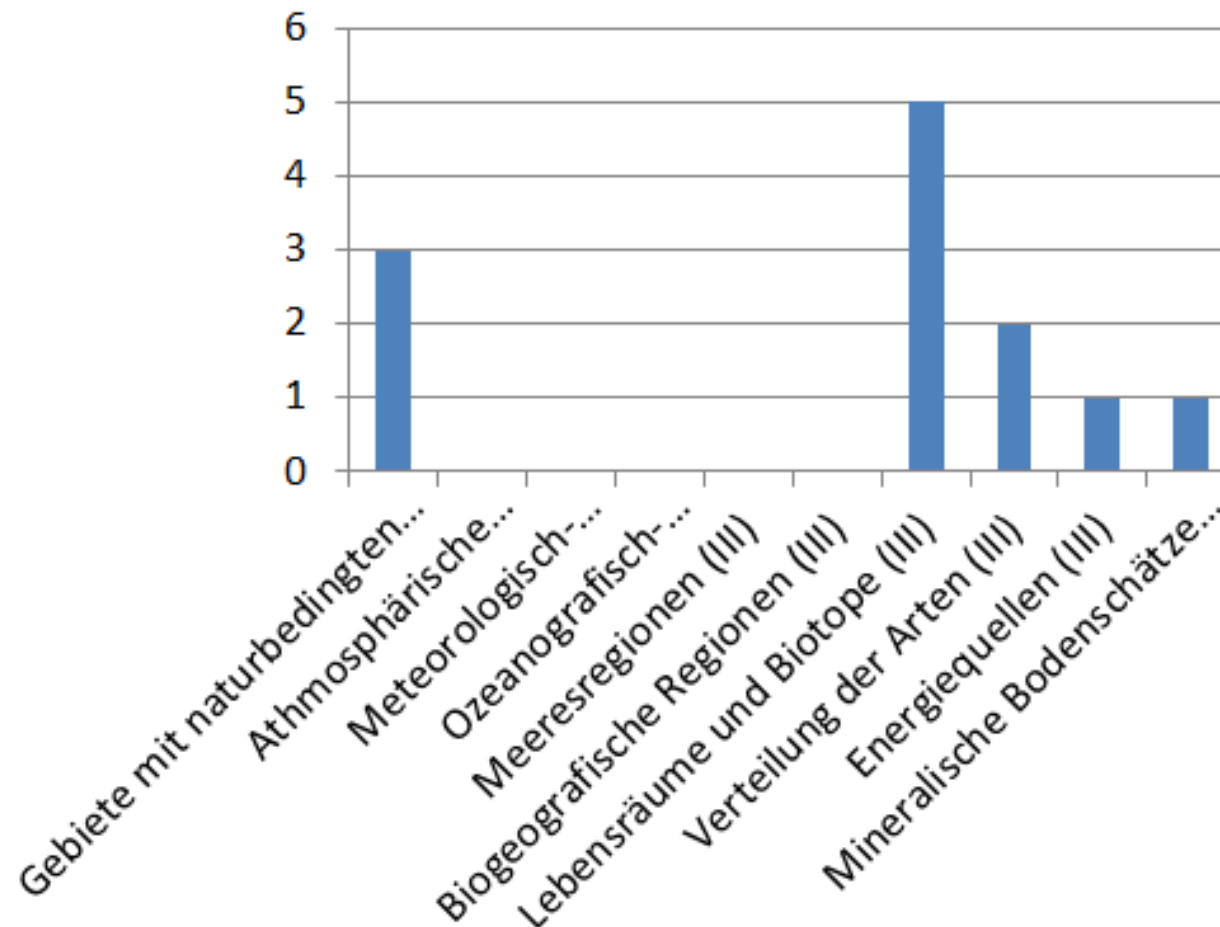
Aktueller Stand des Monitorings 2013 – Anhang III



Aktueller Stand des Monitorings 2013 – Anhang III

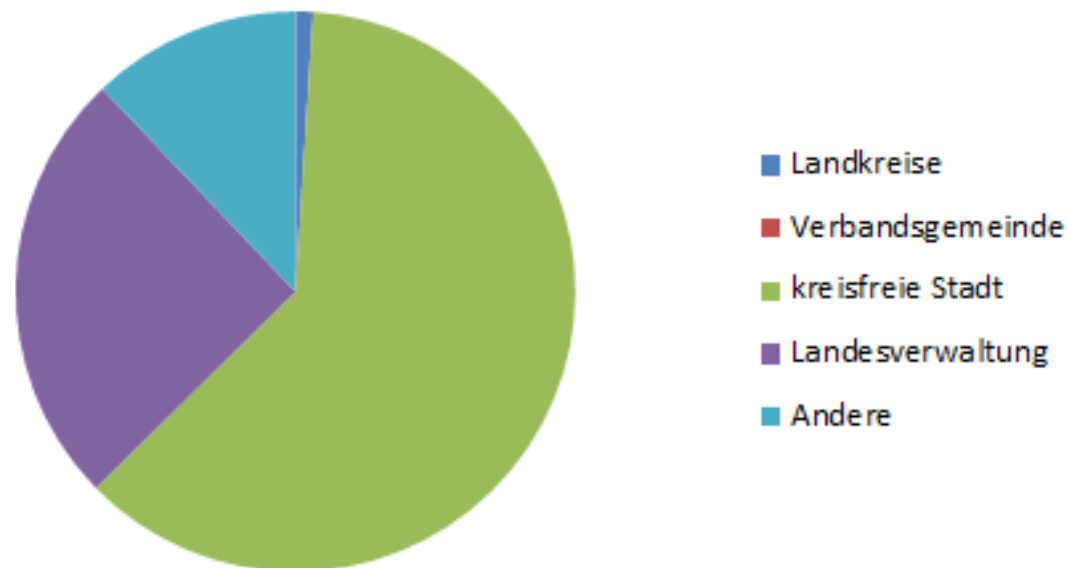
gemeldete Datensätze	Gebiete mit naturbedingten Risiken (III)	Athmosphärische Bedingungen (III)	Meteorologisch-Geografische Kennwerte (III)	Ozeanografisch-Geografische Kennwerte (III)	Meeresregionen (III)	Biogeografische Regionen (III)	Lebensräume und Biotope (III)	Verteilung der Arten (III)	Energiequellen (III)	Mineralische Bodenschätze (III)
Stand 14.03.2014	3	0	0	0	0	0	5	2	1	1

Aktueller Stand des Monitorings 2013 – Anhang III



Aktueller Stand des Monitorings 2013 – Anhang III

Anhang III



Aktueller Stand des Monitorings 2013 - Auswertung

- bisher wurden 131 Datensätze 160 mal zu Einzelthemen der Anhänge I bis III zugeordnet
- einzelne geodatenhaltende Stellen wurden durch die Projektgruppe GDI-Th aufgefordert, die Zuordnung der Datensätze zu den Themen nachzuholen, so dass dieser Wert einen Zwischenstand darstellt
- der Test der Metadatenätze auf INSPIRE-Konformität in der Testsuite hat bisher zu 11 Rückfragen bei geodatenhaltenden Stellen geführt – die Antworten stehen noch aus

Aktueller Stand des Monitorings 2013 - Auswertung

Bei einzelnen Datensätzen sind Unstimmigkeiten zwischen den Angaben in den Metadatensätzen und der Meldung in der Monitoringliste aufgetaucht

- FND eines Landkreises:
Schlüsselwort „Lebensräume und Biotope“ aber in Monitoringliste dem Thema „Schutzgebiete“ zugeordnet
- Hochwasserrückhaltebecken:
Zuordnung zum Thema „Schutzgebiete“
- Neophyten:
Schlüsselwort „Verteilung der Arten“ aber Zuordnung in Monitoringliste dem Thema „Verkehrsnetze“

Qualitätssicherung der Monitoring-Tabelle 2013

- die Meldungen der geodatenhaltenden Stellen werden nach der Qualitätssicherung bis zum 30.03.2014 an die Koordinierungsstelle GDI-DE übergeben
- Qualitätssicherung erfolgt durch Tests in der Testsuite auf:
 - Vollständigkeit der Metadaten
 - Konformität zu den Vorgaben der Verordnungen 1205/2008 und 976/2009 (Metadaten und Netzdienste) und ISO 19 1XX
- Aufgrund der engen Terminlage wird um zügige Rückmeldung zu den Anmerkungen der Projektgruppe GDI-Th gebeten
- Schlüsselwort „inspireidentifiziert“ regelmäßig in den Metadaten verwendet

Fortführung der Identifizierung

- Kommunale Pflichtaufgaben beim Aufbau der europäischen
Geodateninfrastruktur INSPIRE

Positionspapier mit Handlungsempfehlungen der kommunalen Landesverbände in
Baden-Württemberg Version 1.0 vom Januar 2014

„Umsetzung im Rahmen der Geodateninfrastruktur Baden-Württemberg (GDI-
BW)“

Herausgeber:

- Städtetag Baden-Württemberg
- Landkreistag Baden-Württemberg
- Gemeindetag Baden-Württemberg



Fortführung der Identifizierung

- Weitere Einträge in der Tabelle zur Identifizierung INSPIRE-relevanter Datensätze stammen aus den Meldungen zum Monitoring 2013 – Vergleich
- Ergänzung weiterer Datensätze aufgrund der Sammlung aus anderen Bundesländern in der Diskussion mit den Teilnehmern
- Veröffentlichung der aktualisierten Tabelle im Geoportal-Th